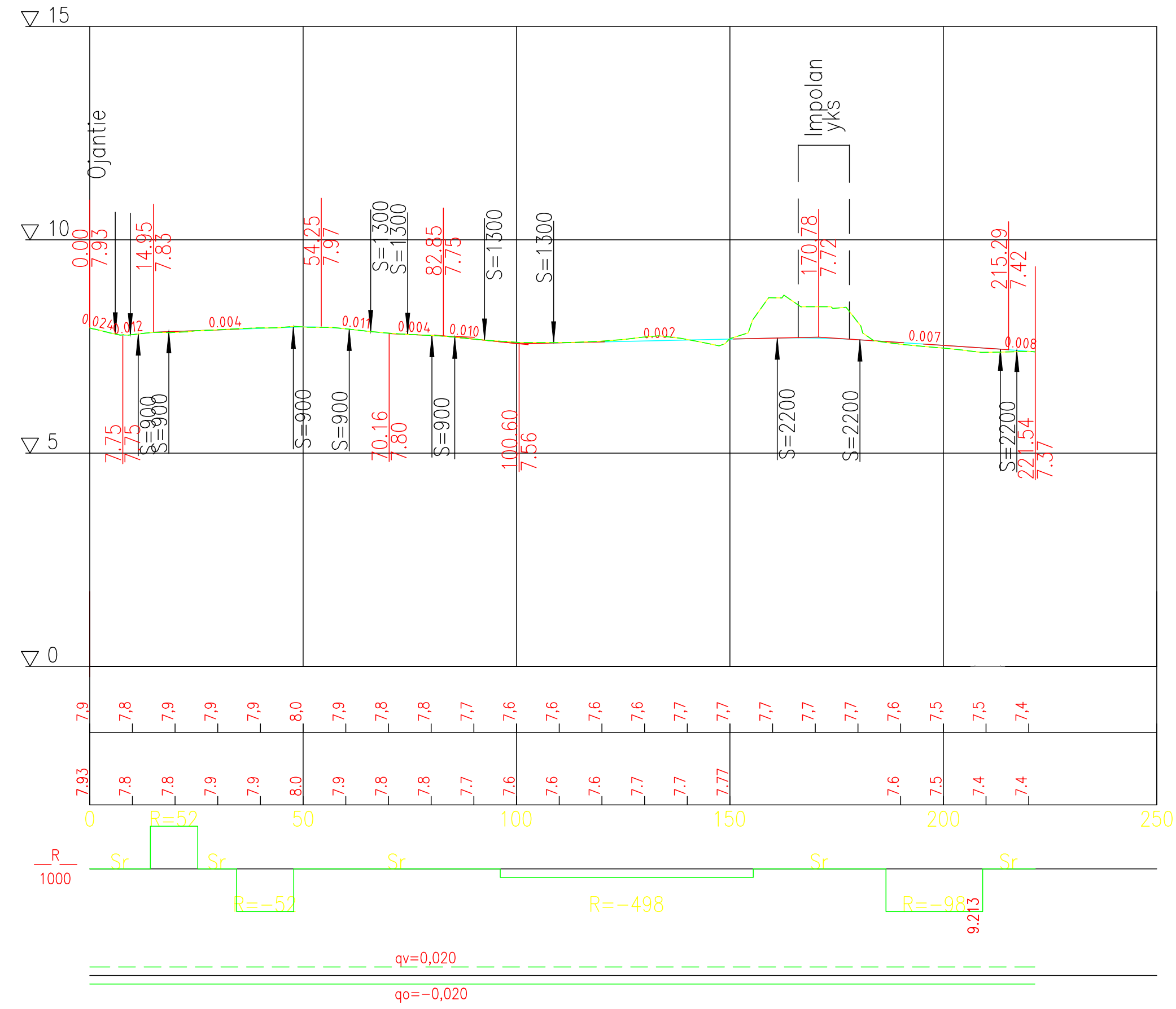
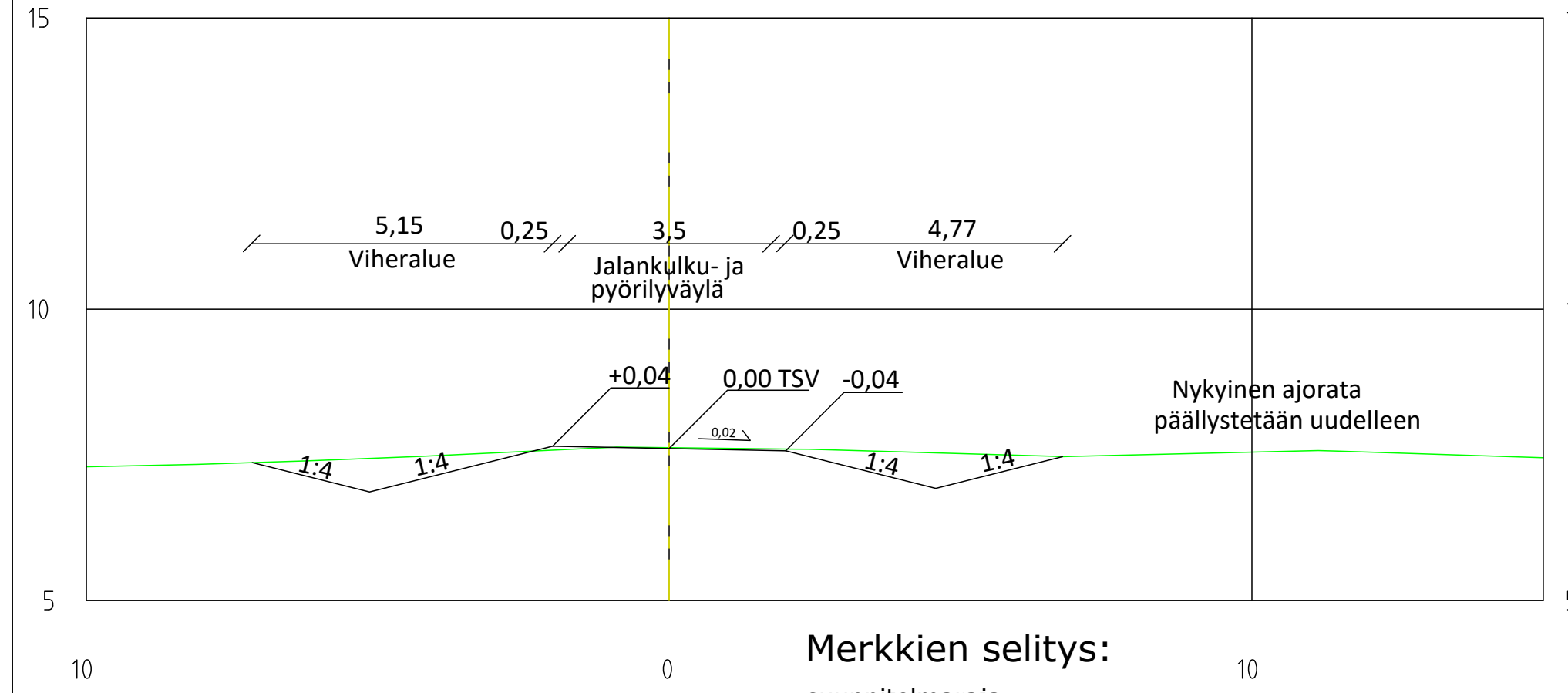


JALANKULKU JA PYÖRÄILYVÄYLÄ

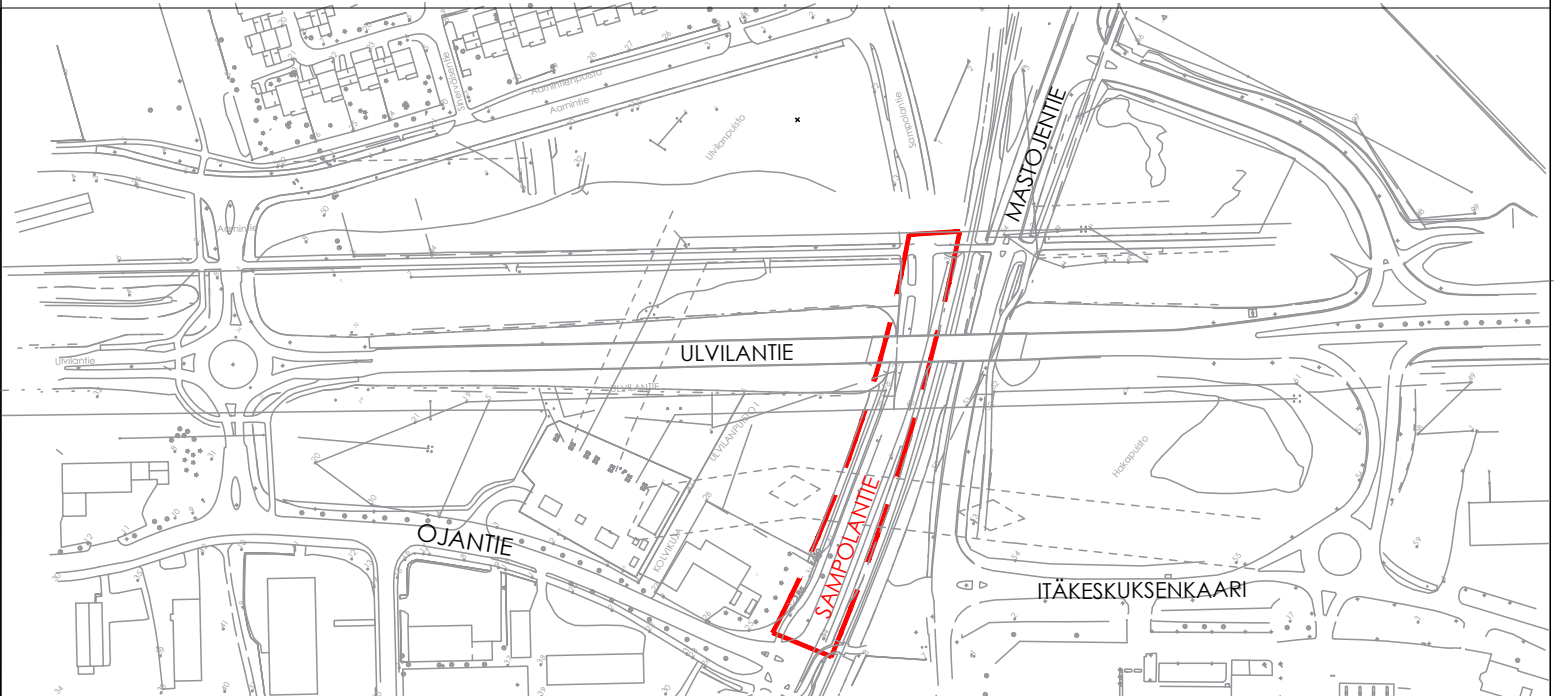
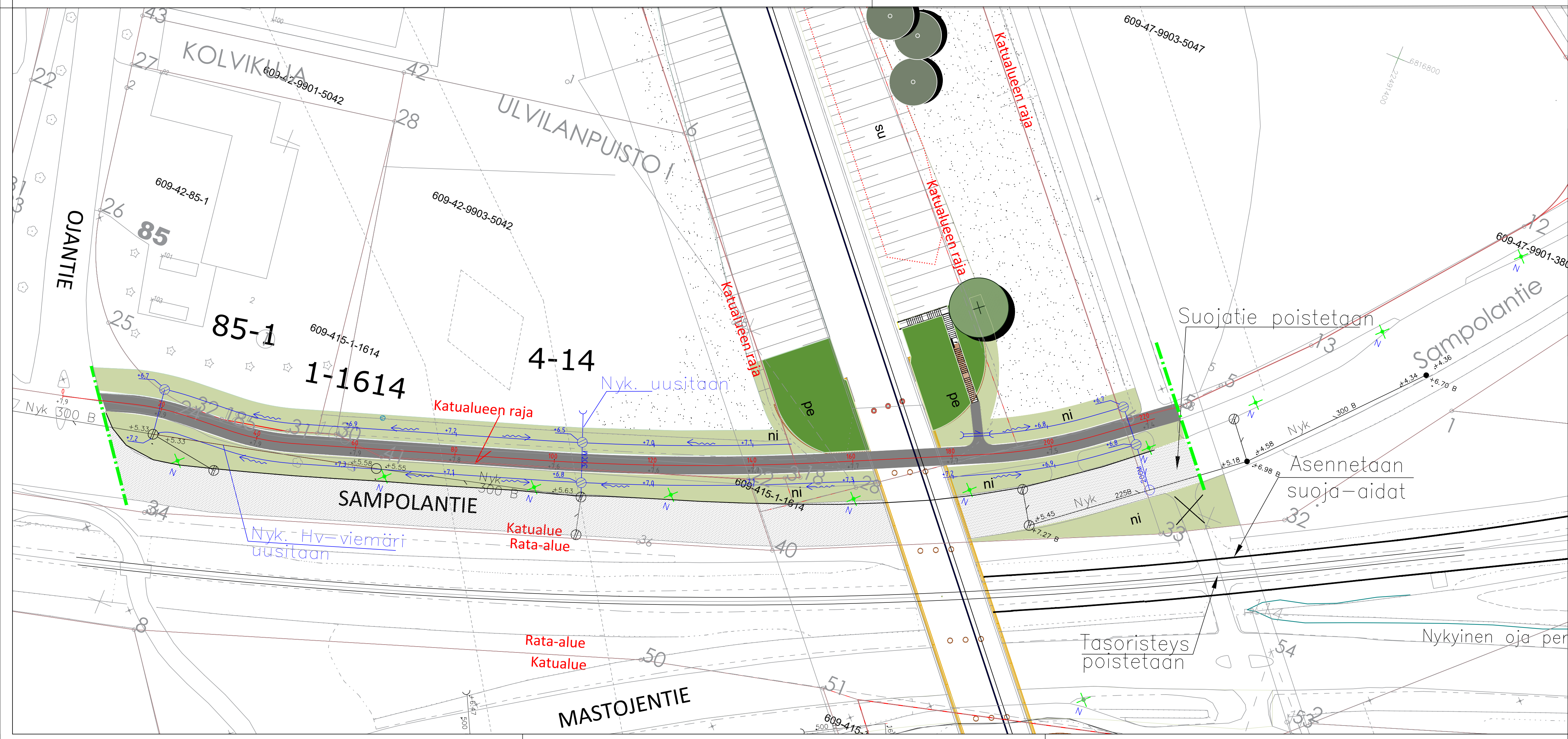


SAMPOLANTIE  
PL 120



Merkkien selitys:

- suunnitelmaraja
- 4-14 korttelin numero ja tontin numero rekisterissä
- katualueen raja
- +7,6 suunniteltu korkeus
- asfaltti ajorata
- asfaltti jalankulku ja pyörävyäly
- X nykyinen valaisin
- nykyinen poistettava hulevesikaivo
- suunniteltu hulevesikaivo
- suunniteltu rumpu
- suunniteltu huleveden virtaussuunta
- nykyinen hulevesiviemäri
- suunniteltu hulevesiviemäri
- X käytöstä poistettava hulevesiviemäri
- ni niitty
- pe pensasistutus, matala pensas



**HYVÄKSYTTY**  
 päivänä \_\_\_\_\_ kuuta  
 vuonna \_\_\_\_\_  
 Poriin kaupunki  
**TEKNINEN LAUTAKUNTA**

Koordinaattijärjestelmät:  
 Taso X, Y: ETRS-GK22  
 (EUREF-FIN)  
 Korkeus Z: N2000

Merkki/Pvm	Muutos	Suunn.	Tark.
Hankkeen nimi: SAMPOLANTIE			
Pääsuunnitelma: KATUSUUNNITELMA Asemapiirustus, pituusleikkaus, tyyppiokkeilleikkaus			
Toimitaja: <b>RAMBOLL</b> <b>PORI</b>			
Pvm: 9.3.2026	Projektipäällikkö: P. Tuominen	Pvm:	Projektipäällikkö: B. Elling
Koordinatijärjestelmä: ETRS-GK22	Suunnittelija: B. Elling	Mittakaava: 1:500, 1:1000/1:100, 1:100	Piiri-nro: IN/IS 13525/5
Korjauksjärjestelmä: N2000			